
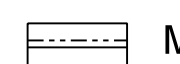

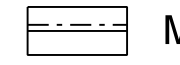

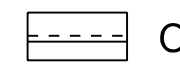



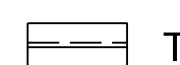


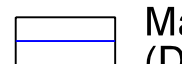
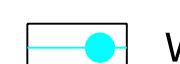




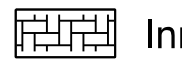

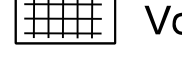




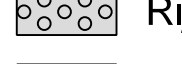

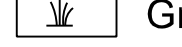


Initiatievoorziening, nader uit te werken.
 (De tekening 'Initiatievoorziening' afwisseling nader te werken op te laden van de gemeente Stein)

VIADUCT

Legenda

- | | |
|---|--|
|  Doorgetrokken streep (0.15) |  Machinaal getrokken dubbele RWS band |
|  1-1 streep (0.15) |  Machinaal getrokken enkele RWS-band |
|  Haaiantanden 0.50-0.70 m |  Opsluitband 100/200mm |
|  Vlakkvulling van wegverf |  Machinaal getrokken rotonde band |
|  0.50 - 0.50 streep (0,15) |  Trottoirband 180/200x250 mm |
|  1- 3 streep (0.45) |  Mantelbuis |
|  Materiaalscheiding tussen asfalt en beton (Densoband) |  Werkgrens |
|  Rijbaan, asfalt, onder-,tussen- en toplaag |  D01_BB12r |
|  Rijbaan, asfalt, toplaag |  J09 |
|  Inrit, betonstraatstenen, kf |  B06 |
|  Voetpad, betontegels, 300x300x60mm |  D02 |
|  Middengeleider, asfalt met opp. behandeling |  G12a |
|  Rammelstrook, ongewapend printbeton | |
|  Rijbaan, gewapend beton | |
|  Fietspad, asfalt | |
|  Groen, inzaaien | |

| | | | |
|--|--|---|--|
| Gemeente Stein Inpassing rotonde Steinerbos Situatietekening | |  | |
| A0 1: 250 Definitief ontwerp | | 9W4293.A0 / 3323-201 | |

Dit is een voorlopige tekening. Aan deze tekening kunnen geen rechten worden ontleend.